
**P.A.T.I.**

Elaborato: **VAS-AI.B** 9 B Scala: **1:10.000**

**VARIAZIONI DEL LIVELLO DI NATURALITA'**  
*Valutazione Ambientale Strategica*

**Comune di Brentino**


**GRUPPO DI LAVORO**  
 Valutazione Ambientale Strategica  
 dott. agr. Gino Benincà  
 dott. agr. Pierluigi Martorana  
 dott. p.a. Giacomo De Franceschi

**Collaborazione**  
 Michelangelo Cusati  
 dott. Andrea Sella  
 geom. Simone Sestini









**GRUPPO DI PROGETTAZIONE**  
 Comune di Brentino Belluno    Regione Veneto    Progettisti incaricati  
 Sindaco Virgilio Astleppi    Direzione Urbanistica    Arch. Roberto Strogò  
 31022 Verona  
 Via G. Della Casa, 9


Comune di Rivoli Veronese  
 Sindaco Mirco Campagnari

Ing. Mario Medici  
 Arch. Nicola Grazzoli  
 Arch. Emanuela Volpi  
 31022 Verona  
 Via Mons. Claudio Grassi, 82


**marzo 2009**

**LEGENDA**

-  Limite di ATO
-  Consolidato
-  Diffuso
-  Linee preferenziali di sviluppo insediativo residenziale
-  Linee preferenziali di sviluppo insediativo: commerciale-direzionale, produttivo e turistico-ricettivo
-  Servizi di interesse comune
-  Valori e ntele
-  Area nucleo


 Naturalità massima  
 Naturalità - stato attuale  
 Naturalità - stato di progetto  
 Naturalità minima

